

放大航空照片申購流程

1 建立帳號並登入系統

(1) 建立帳號

至放大航空照片線上申購系統：

<https://gis.afasi.gov.tw/atiscmm/member/login>
點選註冊。



▲放大航空照片線上申購系統

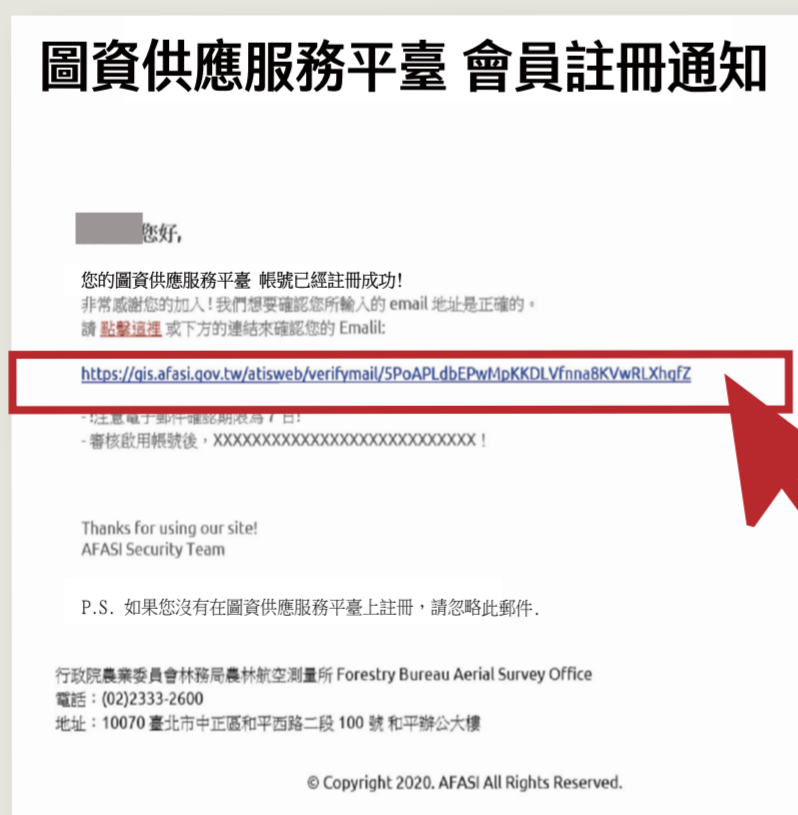
於新視窗內註冊頁籤輸入姓名、Email、聯絡電話、密碼，選擇帳號類型並點選註冊。



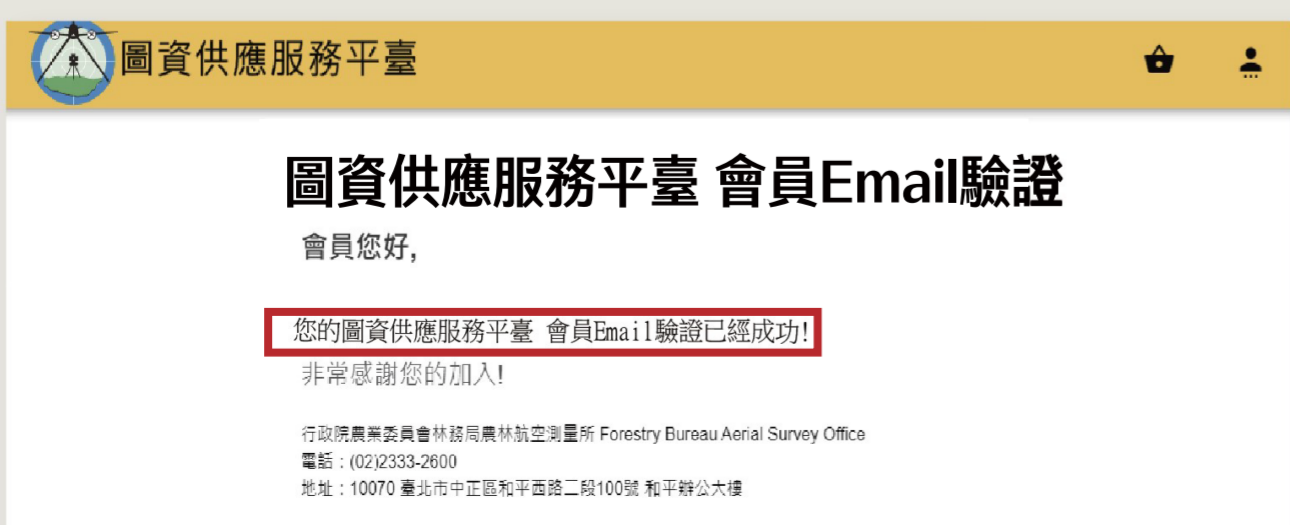
▲新視窗(圖資供應服務平臺)

▲【註冊】頁籤

至聯絡信箱內收取圖資供應服務平臺會員註冊通知並於7日內點選信件內連結進行驗證。



完成後，將於圖資供應服務平臺收到驗證成功通知。



(2) 登入系統

回放大航空照片線上申購系統：

<https://gis.afasi.gov.tw/atiscmm/member/login>
輸入Email、密碼，即可登入系統。



2 填寫申購資訊並等待通知



1. 選擇地址資訊查詢方式。
(地籍/門牌/坐標資訊)
2. 輸入申請目的/聯絡方式。
3. 申購資訊填寫送出後，即可收到電子郵件(簡訊)通知，無需來電確認。

3 等候圖資查找及製作，請勿先行匯款



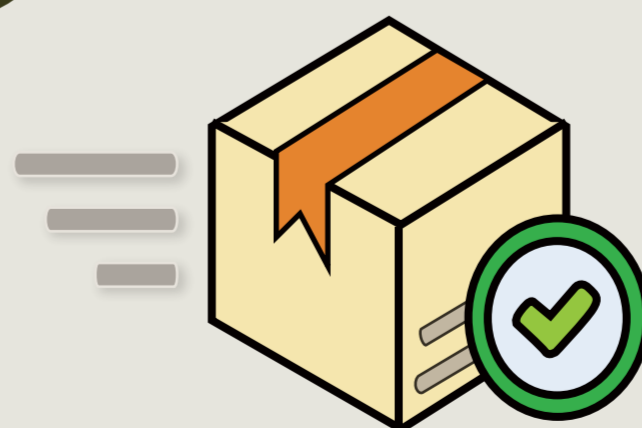
1. 圖資查找製作約5個工作天。
(自申請次日起算)
2. 同時申請多於10個年度或10案以上時，將於10個工作天後通知。

4 勾選確認所需圖資及繳款



接獲電子郵件(簡訊)通知，請返回放大航空照片線上申購系統操作，於5個工作天內完成勾選圖資數量後，依系統提供帳號於3個工作天內完成匯款。

5 圖資寄出



圖款入帳後(不含當日)，於3個工作天內完成寄送。



行政院農業委員會林務局

農林航空測量所

Aerial Survey Office, Forestry Bureau

【111年5月份 V.2】